

Übersichtsplan
im Maßstab 1:30.000

Plangrundlage: Dipl.-Ing. T. Glaubitz / Öffentlich bestellter Vermessungsingenieur, Neuenhagen bei Berlin (Stand: April 2020)

Gemarkungen, Flure, Flurstücke
im Geltungsbereich des Bebauungsplans

Gemarkung	Flur	Flurstücke
Letschin	3	531

VORENTWURF
Nicht rechtsverbindlich!
Stand: Mai 2020

Textliche Festsetzungen
sind im Begründungstext
aufgeführt.

GEMEINDE LETSCHIN

**Bebauungsplan
Nr. 9**
Vorentwurf

Planzeichenerklärung


Art der baulichen Nutzung

SO Sonstiges Sondergebiet mit der Zweckbestimmung "Photovoltaik-Freiflächenanlagen"


Überbaubare Grundstücksfläche, Baugrenzen

 Baugrenze


Verkehrsflächen

 Verkehrsflächen mit besonderer Zweckbestimmung "Landwirtschaftsweg"

Flächen für die Landwirtschaft

 Flächen für die Landwirtschaft

Sonstige Planzeichen

 Grenze des räumlichen Geltungsbereiches des Bebauungsplanes

 Planunterlage

Bebauungsplan Nr. 9
(Gemeinde Letschin)

Auftraggeber:

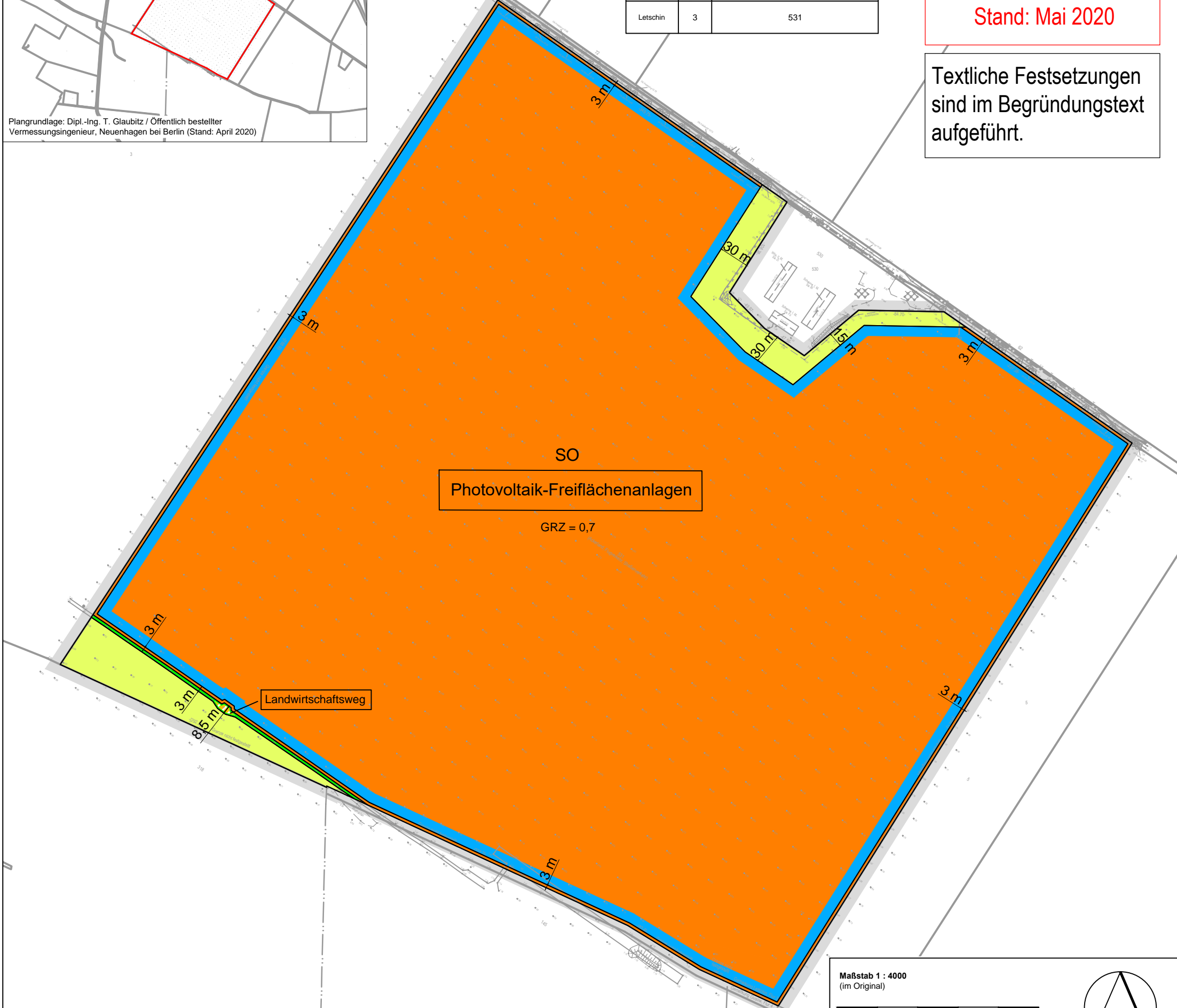
Energiekontor - WSB - GmbH
Planung Solar Nord
Mary-Sommerville-Straße 5
28359 Bremen

Auftragnehmer:

GRUPPE PLANWERK
GP Planwerk GmbH
Uhlandstraße 97
10715 Berlin

Planung und Umwelt
Planungsbüro Prof. Dr. Michael Koch
Büro Berlin
Dietzgenstraße 71
13156 Berlin

Stand: Planzeichnung in der Fassung von Mai 2020



Maßstab 1 : 4000
(im Original)



Plangrundlage: Dipl.-Ing. T. Glaubitz / Öffentlich bestellter Vermessungsingenieur, Neuenhagen bei Berlin (Stand: April 2020)

